

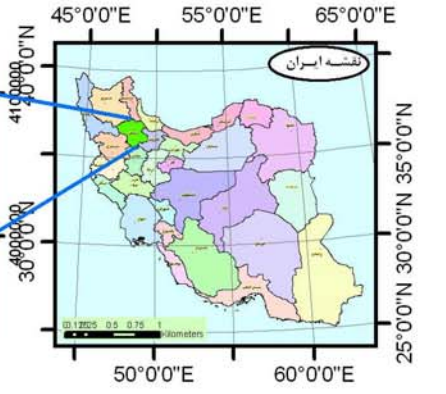
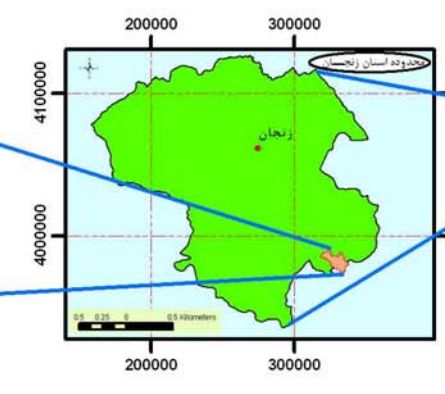
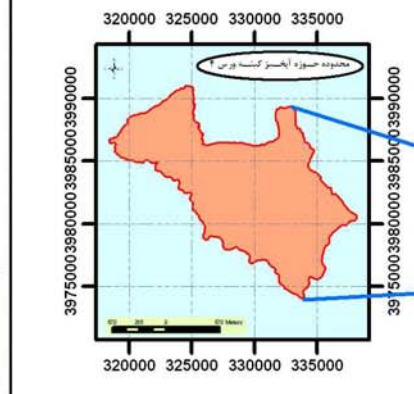
راهنما

شبکه آبراهه	آبادی
منحنی میزان	مرز حوزه
اصلی	راهها
فرعی	راه آسفالتی
	راه شوسه
	راه جیب رو

سیستم تصویر UTM بیضوی WGS 84
شبهه قائم الزاویه مربوط به قاج 39N

NORTH

00.376.75 1.5 2.25 3
Kilometers
Scale : 1:80,000



کارفرما: اداره کل منابع طبیعی و آبخیزداری استان زنجان

مشاور: شرکت مهندسی مشاور نسیم

مطالعات نقشه‌ای - اجرائی حوضه آبخیز کینه ورس ۲-۴ ابهر

مقیاس نقشه: ۱:۸۰,۰۰۰	نقشه شماره (۳):
پایه	
طراح: گروه فیروگرافی	گروه GIS
بررسی و مشاورت: آبخیزداری	مسئول