





عنوان نقشه :
حوزه آبخیز سیامان

راهنما

- آبادی 
- مرز حوزه 
- آبراهه 
- منحنی میزان 

اداره کل منابع طبیعی و
آبخیزداری استان زنجان

معاونت آبخیزداری استان زنجان

1:90,000

مقیاس

شماره نقشه

