





عنوان نقشه :  
حوزه آبخیز تلخاب

راهنما

- آبادی 
- مرز حوزه 
- آبراهه 
- منحنی میزان 


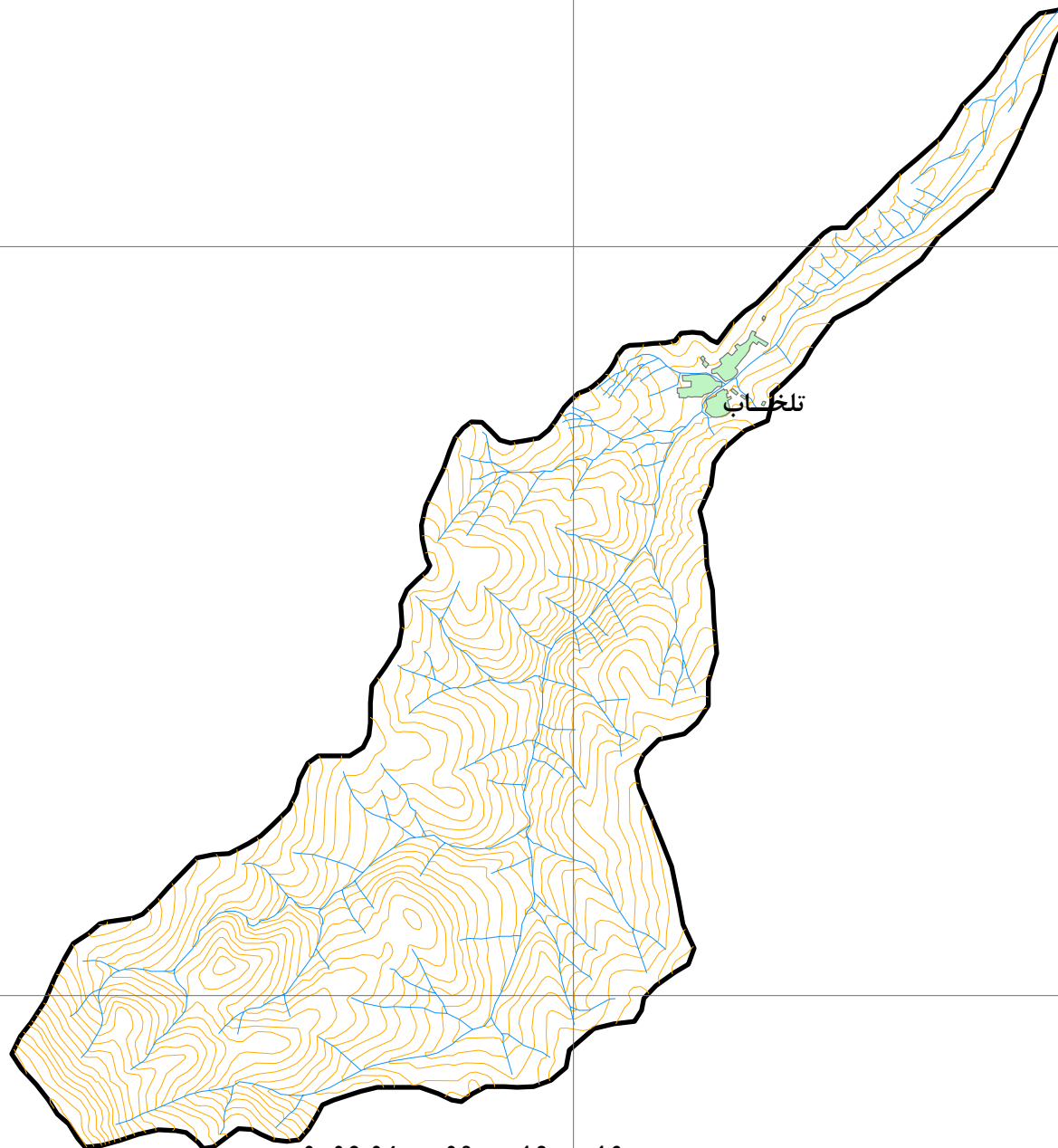
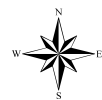
اداره کل منابع طبیعی و  
آبخیزداری استان زنجان

معاونت آبخیزداری استان زنجان

شماره نقشه  
۱:۳۶,۵۵۴

مقیاس

شماره نقشه



۲۴۰۰۰۰ ۰۰۰۰۰۰

۲۴۰۰۰۰ ۰۰۰۰۰۰

۴۰۷۲۰۰۰ ۰۰۰۰۰۰

۴۰۶۸۰۰۰ ۰۰۰۰۰۰

۴۰۷۲۰۰۰ ۰۰۰۰۰۰

۴۰۶۸۰۰۰ ۰۰۰۰۰۰